

Overzicht werking IOED LK 2018-2022

Beringen (toegetreten tot projectvereniging in 2020, werking opgestart in 2021)

- Studiedag rond funerair erfgoed en de vergroening van begraafplaatsen georganiseerd i.s.m. RLKM. De opzet van deze studiedag was een ideeënuitswisseling tussen medewerkers van de verschillende gemeenten. Praktische methodes en tips rond het beheer van begraafplaatsen en de aanpak rond funerair erfgoed werden gedeeld. De focus lag, op basis van hun input, op vergroening van begraafplaatsen en de aanpak rond waarderen/selecteren van funerair erfgoed bij deze omvorming, het omgaan met het aflopen van de concessies en het opstellen van een lijst 'graven van lokaal historisch belang'. Nadien werd er ook een digitale infomap met alle deelnemers gedeeld, waaraan relevante informatie of nieuwe afwegingskaders worden toegevoegd. Beringen was één van de gemeenten waar een terreinbezoek en infosessie werd georganiseerd (2021).
- Ondersteuning bij onderzoek en ontsluiting vondsten Brouwershuis (2021-2022)
- Ondersteuning bij herstel berceau pastorie Koersel (2022)
- Kapellen:
 - Waarderingskader/toolbox 'kapelletjes in de Lage Kempen'
 - Kapellenproject Parcum: Parcum is met een project gestart waarin een platform voor kapellen zal worden gemaakt. IOED zit in werkgroepen 'inventarisatie' en 'lokale dynamiek' om eerdere acties hierrond (inventarisatie, waarderingskader, ervaringen rond participatie, ontsluiting, restauratie, behoud en beheer) mee te nemen, zodat volledige kapellenproject van de IOED hierbij kan aansluiten. Beringen is de case-study/pilootgemeente die we zullen meenemen (2022).
- WOII-project: zie intergemeentelijke projecten (2021-2022)
- Adviezen en infovragen:
 - Infovraag toetreden tot IOED (2019, Stad Beringen)
 - Advies rond ontsluiting schuttersput en kostprijsindicatie (2021, Stad Beringen)
 - Advies archeologienota omgevingsaanleg ter hoogte van Chiro en Club 9 (2021, Stad Beringen)
 - Advies onroerend erfgoedcommissie voor oorlogsmonument Paal (2021, PCCE)
 - Advies Nieuw Steenveld (2021, Stad Beringen)
 - Infovraag metaaldectie gemeentelijke eigendom (2022, Stad Beringen)
 - Contact OC Sint-Ferdinand voor uitvoering Jong Redt Oud-project heropbouw bevrijdingsmonument (2022, Stad Beringen)
 - Advies nieuwbouwproject in erfgoedcontext Markt 16 (2022, Stad Beringen)



Studiedag funerair erfgoed (2021)

Bocholt (lid sinds 2018)

- Publiekswandeling 'Kauliller grafheuvels' (04/02/2018)
- Intergemeentelijk project 'Verhalen uit de bodem' (2018-2019). Site Bocholt: urnenveld Dorperheide te Kaulille.
 - samenwerking met lokale vrijwilligers en opstarten van actieve groep 'erfgoedambassadeurs'
 - organiseren van een rondleiding
 - organiseren van een lezing
 - ErfgoedApp
 - Brochure met archeologische fietsroute
 - Plaatsen van infopaneel en zitbank
 - Slotmoment met alle betrokkenen
- Bescherming urnenveld Dorperheide: opgestart in 2018, definitief beschermd in 2020.
 - Advies en begeleiding bij magnetometrieonderzoek i.s.m. agentschap Onroerend Erfgoed en Ugent (2019)
 - Advies en aanvullingen beschermingsdossier aan het agentschap Onroerend Erfgoed (2019)
 - Bekomen van toelating agentschap Onroerend Erfgoed voor de plaatsing van een bijkomende zitbank en infopaneel op de beschermde archeologische site (2022)
- Creatie van open plek in functie van het vrijwaren van het archeologisch bodemarchief en het zichtbaar maken van de bovengrondse archeologische relictten op urnenveld Dorperheide in samenwerking met gemeente Bocholt, RLLK, Monumentenwacht Vlaanderen, Agentschap Onroerend Erfgoed en Agentschap Natuur en Bos (2018-2019).
 - Advies i.v.m. toekomstig onderhoud urnenveld rond type vegetatie, specifieke voorwaarden beschermen van archeologische relictten,... (2019)
- Netwerkmoment Noord- en Midden-Limburg georganiseerd door Herita, Faro, Monumentenwacht, IOED Regionaal Landschap Kempen en Maasland, Erfgoedcel

Mijn-Erfgoed en IOED Lage Kempen in het Bocholter Brouwerijmuseum met 150 aanwezigen (8/10/2019).

- Jong Redt Oud: urnenveld Dorperheide (2020-2022) + vervolgtraject (2022-2025)
 - Leerlingen van het vijfde leerjaar krijgen een rondleiding door de erfgoedambassadeurs op het urnenveld Dorperheide.
 - Ze brachten ook een bezoek aan de artefacten (urnen en sieraden) die op deze archeologische site werden gevonden.
 - Nadien gaan ze in een workshop zelf aan de slag met een lokale keramiste om een urn te creëren (van vormen tot bakken in een open pit fire).
 - Op het slotmoment geven de leerlingen een woordje uitleg over de site en plaatsen ze de zelfgemaakte urnen op het terrein. Zo vormen ze een outdoor tentoonstelling die het hele weekend te bezichtigen is. Ze verwijzen op deze manier naar de vroegere betekenis en het verhaal van deze unieke plek. Daarnaast voorzien de erfgoedambassadeurs ook nog een avondprogramma met een lezing rond rituelen en een performance op het urnenveld.
 - Het volledige traject gebeurde in samenwerking met vrijwilligers.
 - Het project wordt - getrokken door vrijwilligers - jaarlijks verder gezet met financiële ondersteuning van de gemeente (2022-2025)
- Deelname aan Archeologiedagen: rondleiding urnenveld Dorperheide door erfgoedambassadeurs (2022)
- Binkermolen Reppel: ondersteuning RLLK bij advies, procedures rond meldingen/toelatingen voor werken in beschermd dorpsgezicht en vastgesteld bouwkundig erfgoed (2021-2022).
- Heggen leggen (intergemeentelijk project, i.s.m. RLLK)
 - 2 kijkdagen heggen leggen (2021)
 - 2 workshops heggen leggen volgens twee verschillende technieken (2022)
- Plaatsing van bijkomende zitbank en infopaneel urnenveld Dorperheide + opstart update ErfgoedApp door vrijwilligers (2022)
- WOII-project: zie intergemeentelijke projecten (2021-2022)
- Adviezen en infovragen:
 - mogelijke nevenbestemming archeologische site als natuurbegraafplaats (2018-2019, gemeente Bocholt)
 - Advies archeologische sites uitbreidingszone Zandwinning Kaulille, Bocholt (2019, gemeente Bocholt)
 - aanvulling advies onroerend erfgoedobjecten in omgeving
 - Advies rond metaaldetectie-project: subsidiemogelijkheden via PCCE en wetgeving rond metaaldetectie (2020, Heemkring Bocholt)
 - Kostprijsindicatie plaatsing extra infopaneel en zitbank in huisstijl PCCE (2020, gemeente Bocholt)
 - Zoektocht naar depotruimte voor het bewaren van vondsten uit Bocholt (2020, Studiebureau Archeologie)
 - Informatie bezorgd rond het uitbouwen van een onroerenderfgoeddepot en het beleid hierrond (2020, Gemeente Bocholt)
 - Infovraag i.v.m. archeologienota Dorpsstraat-Pastoorstraat (2021)
 - Advies Pastorie Reppel (2021, gemeente Bocholt)
 - Infovraag subsidies muurschilderingen Reppel kerk (2022, gemeente Bocholt)

- Aanvulling op advies RLLK watermolen Reppel betreffende toelatingsplichtige werken in beschermd dorpsgezicht en archeologieregelgeving (2022, RLLK + particulier)
- Aanvulling op advies RLLK Binkermolen Reppel (2022, RLLK + particulier)
- Infovragen en overleg rond archeologieregelgeving Lechtenschans (2022)



Rondleiding 'Verhalen uit de bodem' op het urnenveld Dorperheide dat hier nog volledig bebost is (2018)



Erfgoedambassadeurs 'Verhalen uit de bodem' werken aan intergemeentelijke fietsroute langs archeologische sites (2019)



Magnetometrie-onderzoek in het kader van afbakening bescherming archeologische site (2018-2019)



Infobord en zitbank 'Verhalen uit de bodem' en de Creatie van een open plek op het urnenveld (2019)



Advies Pastorale Reppel



Netwerkmoment Bocholter Brouwerijmuseum



Archeologiedagen 2020



Heggen leggen: 2 kijkdagen rond verschillende technieken 2021



Opening outdoor tentoonstelling Jong Redt Oud 2022

Halen (lid sinds 2018)

- Jong Redt Oud-project: Chiro Redt Vakwerk (2018). de Chiro van Loksbergen hielp met de renovatie van een deel van de zijgevel van het streekmuseum 'De Reinvoart' i.s.m. een professionele vits- en leemwerker . Zo leerden de jongeren de techniek van het vits- en leemwerk en meer over erfgoed uit hun buurt. Deze activiteit vond plaats op 9 september 2018 en maakte deel uit van Open Monumentendag. Naast het herstellen van de muur hadden de 'vrienden van het museum' nog tal van andere activiteiten georganiseerd zoals: rondleidingen in het museum, het traditionele 'sjakossen werpen' en 'nagel kloppen'. Deze activiteit lokte zo een 200-tal bezoekers. De IOED heeft het Streekmuseum bijgestaan in het zoeken van een jongerengroep, het opstellen van de subsidieaanvraag van 2500 euro, de communicatie over de activiteit, het begeleiden van de activiteit, het opmaken van de eindrapportage en de opvolging van de werken met de aannemer.
- Reconstructie 18de eeuws Sluisje Firmin Jacobslaan (2019-2020)
 - De reconstructie van de sluis werd normaal ook gekoppeld aan een participatief project rond het verzamelen van informatie en beeldmateriaal rond de sluis, maar dit luik is omwille van de coronamaatregelen niet uitgevoerd.
- Restauratie kerkhofmuur Loksbergen (2021-2022) op basis van het inspectierapport van Monumentenwacht (2019). Totaal 14 512,74 euro, waarvan 8707,65 euro subsidie van PCCE.
 - Met de hulp van het 6de jaar van de secundaire school Sint- Ferdinand en De Winning uit Lummen werd de historische kerkhofmuur in Loksbergen in ere hersteld. Tijdens de praktijklessen werkten de leerlingen aan de kerkhofmuur en deden ze een mooie ervaring op: een muur metselen met oude stenen is een hele uitdaging.
- WOII-project: zie intergemeentelijke projecten (2021-2022)
- Adviezen en infovragen:
 - Opmaak van beheersplannen (2018, Vrienden van het Sint Jansbergklooster)
 - Advies restauratie kerkhofmuur Zelem (2022, Stad Halen)
 - Infovraag Monumentenwacht en mogelijke subsidies Panovensite Loksbergen (2019, Stad Halen)

- Advies Sint-Rochuskapel (2020, Kerkfabriek en heemkring)
- Advies sloopaanvraag schuur Kolenbergstraat 26 (2020, Stad Halen)
- Advies archeologieregelgeving aanleg poel (2020, particulier)
- Advies rond oude spoorbrug Molenweg (2020, Stad Halen)
- Infovraag restauratie beschermd monument ruitersstandbeeld (2021, Stad Halen)
- Infovraag wijzigen status gesloopt inventaris pand Loksbergenstraat 90 (2021, Stad Halen)
- Bijkomend advies sloopaanvraag schuur Kolenbergstraat 26 (2021, Particulier en Stad Halen)
- Infovraag onderzoekspremie stabiliteitsonderzoek Panovensite (2021, Stad Halen)
- Infovraag bedreiging sloop Sint-Rochuskapel Loksbergenstraat (2021, Heemkring)
- Stad Halen werkt aan geactualiseerde inventaris van de kapellen. IOED bezorgde waarderingskader/toolbox 'kapelletjes in de Lage Kempen' en geeft op vraag bijkomende informatie/advies (2022):
 - Infovraag verplaatsen kapel Banneux Zilveren Helmenstraat (2022, Stad Halen)
 - Infovraag restauratiemogelijkheden kapel Hagelandstraat (2022, Stad Halen)
- Advies renovatie in plaats van sloop Kolenbergstraat 26 (2022, particulier)
- Aanvulling advies RLLK aanpassen helmmonument (2022, RLLK)
- Advies zonne energie en gevelisolatie Generaal De Wittestraat 5 (2022, Stad Halen + particulier)
- Infovraag + plan van aanpak restauratie kerkhofmuur Zelem (2022, Stad Halen)



Jong Redt Oud-project 'Chiro Redt Vakwerk': herstellen van vits- en leemwerk



Reconstructie 18de eeuwse sluis op de Velpe



Restauratie kerkhofmuur Loksbergen




Advies Generaal De Wittestraat 5

Ham (lid sinds 2018)

- Ondersteuning heemkring Sint-Lucia en gemeente Ham in onderzoek en ontsluiting glasramen van de pastorie via contact met Corpus Vitraearum (2018)
 - Contact Sibelco i.v.m. mogelijke cofinanciering
 - Contact opgenomen met PCCE, glasramen zijn nu roerend erfgoed dus geen subsidies mogelijk.
 - Contact opgenomen met AOE i.v.m. wijziging statuut van onroerend naar roerend. IOED heeft het advies gegeven om een aanvraag te doen als topstuk (roerend erfgoed). Dan zijn er wel subsidiemogelijkheden.
- Opmaak infopaneel Luiks Brugje (2018)
- Heemkring Sint-Lucia wilt graag aan de slag met de toolbox rond het inventariseren en waarden van kapelletjes, maar dit werd omwille van corona tot op heden niet opgestart (2020).
- Project Pastorietuin (2020-2023): RLLK, IOED en de gemeente Ham hebben een dossier ingediend bij het PCCE om de pastorietuin van Ham in ere te herstellen. Het project werd goedgekeurd en startte op in augustus 2021 met overleg ter plaatse met alle partijen die de site gebruiken en beheren. De gemeente Ham werkt al enkele jaren aan de herbestemming van de oude pastorie. Het beschermde monument biedt een thuisbasis voor de heemkundige kring (Sint-Lucia) en wordt ook als kunst-en cultuurpunt gebruikt door Rigolettokoren. De handboogclub (Fast Arrow) maakt ook gebruik van het terrein. De opwaardering en ontsluiting van de pastorietuin, die buiten de bescherming als monument valt, wordt in het kader van dit project aangepakt. Het project loopt tot april 2023 en gebeurt in overleg met de verschillende betrokkenen (gebruikers van de site) en de gemeente als eigenaar.
 - Het dossier omvat het (opnieuw) zichtbaar maken/herstellen van typerende kenmerken van dit landschappelijk erfgoed zoals de kruidentuin van de pastoor, fruitbomen in de pastorietuin, het zichtbaar maken van het verdwenen deel van de vroegere omgrachting met een blauwe bloemenstrook,... gekoppeld aan nieuwe functies/invulling die ontstonden bij de herbestemming van deze site zoals het visualiseren van vormen en functies op het terrein waar de allereerste pastoorswoning stond met een belevingselement, de plaatsing van een brug over de gracht, het voorzien van moestuinen die beheerd kunnen worden door Avansa en een nieuwe buffer voor de boogschutterszone,... De heraanleg in en rondom de pastorietuin draagt daarom niet alleen bij aan de fysieke en educatieve ontsluiting van de pastorie, maar beoogt in vormtaal en/of betekenis de erfgoedwaarden en symboliek extra in de verf te zetten. Voor het invullen van deze elementen en de educatieve ontsluiting met een infopaneel waarop een tijdlijn zal worden voorgesteld werken we nauw samen met Heemkring Sint-Lucia.
- WOII-project: zie intergemeentelijke projecten (2021-2022)
- Adviezen en infovragen:
 - Subsidiedossier Schans van Gerhees (2018, gemeente Ham)
 - Digitaal Hoogtemodel Vlaanderen en WO site (2018, Sint-Lucia)
 - Erfgoedtoets verkoop Villa Berkenhof (2019, gemeente Ham)
 - Advies ontsluiting schansen Ham (2019, Sint-Lucia)
 - Advies premie onderhoud Schans van Gerhees (2019, Gemeente Ham)

- Invoraag erfgoedwaarden waterput Gerhoevenstraat (2021, Gemeente Ham en particulier)
- Aanvulling advies RLLK dreef pastorie Ham (2022, RLLK)



Erfgoedtoets Villa Berkenhof



Terreinbezoek loopgraven Kepkensberg voor WOII-project



Uitzetten vorm voormalige pastoorswoning, die met een belevingselement zal worden ingevuld.

Hamont-Achel (lid sinds 2018)

- Aanvraag en verdere opvolging bescherming cinema Walburg (2018). Valt tot op heden niet binnen beleidsthema's voor bescherming.
- Intergemeentelijk project 'Verhalen uit de bodem' (2018-2019). Sites Hamont-Achel: Grafheuvels Haarterheide en urnenveld Pastoorsbos.
 - samenwerking met lokale vrijwilligers en opstarten van actieve groep 'erfgoedambassadeurs'
 - organiseren van een rondleiding
 - organiseren van een lezing
 - ErfgoedApp
 - Brochure met archeologische fietsroute
 - Plaatsen van infopaneel en zitbank
 - Slotmoment met alle betrokkenen
- Bescherming Grevenbroeksite: opgestart in 2018 en beschermingsprocedure is nog steeds bezig.
- Ondersteuning bij beheer en ontsluiting van Grevenbroekruïne (2018-heden)
 - particulier wegwijs maken in regelgeving Onroerend Erfgoed en Natuur en Bos en bestaande subsidie/premierglementen (2018)
 - oprichten van werkgroep met particuliere eigenaars, agentschap Natuur en Bos, agentschap Onroerend Erfgoed, Monumentenwacht, RLLK, Erfgoedkoepel Hamont-Achel, Stad Hamont-Achel en Provincie Limburg rond de opmaak van een geïntegreerd beheersplan (2018-2019).
 - Opstarten en begeleiden van geofysisch onderzoek: offertes opvragen, terugkoppeling resultaten in opdracht van eigenaar (2019).
 - Terreinbezoek met verschillende partners (ANB, Monumentenwacht Vlaanderen, RLLK, IOED, Agentschap OE, PCCE, heemkringen) en eigenaars om mogelijkheden te bekijken (2019)
 - Agentschap OE heeft booronderzoek uitgevoerd
 - Particulier heeft een drone-onderzoek laten uitvoeren
 - Voorstellen mogelijkheden ontsluiting van archeologische site zonder ingreep in de bodem en kostenraming infopaneel huisstijl PCCE (2019)
 - Advies bij opmaak geïntegreerd beheersplan (2019)
 - Gegidste rondleiding op archeologiedagen 2021 op de site Grevenbroek over LiDar in samenwerking met Philippe de Smedt van de UGent en Erfgoedkoepel Hamont-Achel. Op zaterdag 9 oktober organiseerde IOED Lage Kempen twee rondleidingen op de archeologische site waarin Dr. Prof. Philippe De Smedt en Historicus Luk Van de Sijpe het geofysisch en historisch onderzoek samen brachten. Zo'n 70 deelnemers kregen zo een unieke inkijk in dit bijzonder stukje geschiedenis.
- WOII-project: zie intergemeentelijke projecten (2021-2022)
- Adviezen en infovragen:
 - Toekomstplan, mogelijke subsidies restauratie Achelse Kluis, info rond opmaak van een beheerplan en inplannen van overlegmoment met contactpersoon Agentschap Onroerend Erfgoed (2018, sitebeheerder)
 - Advies restauratie Kapel van de Haart: toestandrapport Monumentenwacht, mogelijke subsidies (2019, Kerkfabriek)

- Infovraag mogelijke tentoonstelling in Achelse Kluis (2019, Grevenbroekmuseum)
- Infovraag over grafheuvels Haarterheide (2021)
- Infovraag over bewaring archeologische vondsten (2021)
- Infovraag over mogelijke opstart (onroerendergoed)depot en depotwerking (2021)
- Advies bij sloopaanvraag Grote Haart 22 (2021, Provincie Limburg)
- Infovraag subsidies beheerswerken bomendreef Achelse Kluis / landschappelijk geheel Warmbeek (2022, RLLK)



*Rondleiding 'Verhalen uit de bodem' urnenveld
Pastoorsbos en grafheuvels Haarterheide*



*Erfgoedambassadeurs 'Verhalen uit de bodem' werken
aan de ErfgoedApp rond archeologische sites*



Infopaneel en zitbank 'Verhalen uit de bodem' aan bronstijd grafheuvels Haarterheide



Archeologiedagen Grevenbroeksite



Terreinbezoek Lancaster crash (WOII-project)

Heusden Zolder (lid sinds 2018)

- Actualisatie inventaris kapelletjes (zie intergemeentelijk project 'Kapelletjes in de Lage Kempen)
- Beheerplan Domherenpark (2018-2022). IOED heeft advies gegeven rond het opstellen van een beheerplan en op regelmatige tijdstippen alle partijen rond de tafel gebracht als neutrale partner in de werkgroep rond de herbestemming van het Domherenpark.
 - Een werkgroep die werd opgericht in 2022 volgt verder de acties die vernoemd zijn in het goedgekeurde beheersplan op, hiervoor werd een logboek opgemaakt (2022)
- Beheerplan Woutershof (2018-2022). IOED heeft advies gegeven rond het opstellen van een beheerplan en op regelmatige tijdstippen alle partijen rond de tafel gebracht als neutrale partner in de werkgroep rond de herbestemming van het Woutershof.
 - Advies bij herstel van Smeedijzeren bareel (2019, RLLK)
 - Een werkgroep die werd opgericht in 2022 volgt verder de acties die vernoemd zijn in het goedgekeurde beheersplan op, hiervoor werd een logboek opgemaakt (2022)
- Netwerkmoment Noord- en Midden-Limburg georganiseerd door Herita, Monumentenwacht, IOED Regionaal Landschap Kempen en Maasland, Erfgoedcel Mijn-Erfgoed en IOED Lage Kempen in ZLDR Luchtfabriek (Heusden-Zolder) met 100 aanwezigen (17/05/2018).
- Herstel boomgaard Domein van Obbeek: oude verboste boomgaard is in ere hersteld waarbij de oude fruitbomen een verzorgingsnoei hebben gekregen en er ook 5 nieuwe fruitbomen werden aangeplant. (2021).
- Herstel boomgaard en dreef Kasteel Meylandt via biodiversiteitsproject. IOED volgt het verhaal met betrekking tot de erfgoedwaarden van deze relictten. (2021-2022). De acties uit het goedgekeurde beheersplan worden opgevolgd via het onderhoudslogboek (2022).
- Visienota Domein Bovy: IOED schrijft een visienota voor de herbestemming van de historische gebouwencluster van Domein Bovy, gekoppeld aan een participatief luik. (2022)
- Adviezen en infovragen:
 - Info opsporen historische informatie Villa Zwart Goud (2018, eigenaar)
 - Advies herbestemming historische gebouwen Domein Bovy (2019, gemeente Heusden-Zolder)
 - Advies restauratie toegangspoort Domein Bovy (2020, Gemeente Heusden-Zolder)
 - Advies herstel boomgaard en tuin van Domein van Obbeek (2020, particulier)
 - Advies herstel boomgaard, eikendreef, kapel, ommuring en gracht Domein Meylandt (2020, gemeente Heusden-Zolder)
 - Erfgoedtoets gebouwen Domein Bovy (2021, gemeente Heusden-Zolder)
 - Infovraag opwaardering en ontsluiting kapelletje Ferm Zolder (2021, Ferm Zolder)
 - Aanvulling advies RLLK rond bescherming, werken en erfgoedpremie Kluis Bolderberg (2021, RLLK)

- Advies kapel en lindeboom Zandstraat 5 (2021, gemeente Heusden-Zolder)
- Infovragen LIP Mangelbeek rond regelgeving archeologie en erfgoedlandschappen (2021-2022, RLLK)
- Infovraag restauratie en subsidies Sint-Janskapel (2022, Limburgs Landschap)



Inventarisatie kappelletjes Heusden-Zolder



Participatiemoment 1 Visienota gebouwen Domein Bovy



Terugkoppeling Participatiemoment - visienota Bovy

Houthalen-Helchteren (lid sinds 2018)

- Project 'Hoeve Mieneke herleeft' (2018-2019). Subsidieaanvraag 'onroerend erfgoed' bij Provincie Limburg voor 3612 euro.
 - Opname interview Jaak Beertens als voormalige bewoner van historische hoeve in functie van verzamelen van anekdotes rond de geschiedenis van de hoeve en de reconstructie van de tuin op een historisch correcte manier.
 - historische elementen en figuren (waterput, vorm moestuin, Mieneke, boerderijdieren,...) zijn als silhouetten in cortenstaal op het terrein geplaatst om het leven op en rondom de boerderij voor bezoekers te visualiseren.
 - Plaatsing van een infobord met historische impressietekening
 - Lancering van ErfgoedApp met fragmenten uit het interview en oude foto's uit het archief van Jaak.
 - Ondersteuning in zoektocht naar herbestemming hoeve en omgeving (2019).
 - Samenwerking met Rimo voor onderhoud moestuin
 - Ondersteuning bij sponsordossier cortenstaal figuren
- Organiseren van workshop 'leren werken met de ErfgoedApp' in Greenville voor alle erfgoedactoren in het werkingsgebied van IOED Lage Kempen (medewerkers van aangesloten gemeenten, vrijwilligers in heemkundige kringen,...) op 21/11/2018.
- Ondersteuning partner Erfgoedcel Mijn-Erfgoed in E314-project in gemeente Houthalen-Helchteren (2018).
- Werkgroep opgericht rond het herstel, behoud en beheer van de eikendreef van het kasteel van Ter Dolen in Houthalen-Helchteren. Er wordt er (geïntegreerd) (natuur)beheerplan uitgewerkt met alle betrokkenen: eigenaars percelen Ter Dolen, beheerder omliggende gronden Natuurpunt en eigenaar dreef gemeentebestuur Houthalen-Helchteren (2018-2022).
 - Herstel eikendreef Houthalen-Helchteren. Er werd in kader van dit project een omgevingsvergunning aangevraagd voor het kappen van 5 bomen (in overleg

- met het Agentschap OE), daarnaast werd er een boomveiligheidscontrole uitgevoerd voor heel de dreef (2020)
 - Er werden verschillende overlegmomenten georganiseerd met de eigenaars van Ter Dolen, verschillende diensten van de gemeente Houthalen-Helchteren, Natuurpunt en het Agentschap Onroerend Erfgoed (2022)
- Jong Redt Oud-project rond het leven van Magda Horvath i.s.m. Openluchtmuseum Bokrijk: gesprekken opgestart in 2020, maar omwille van coronamaatregelen uitgesteld.
- Ondersteuning RLLK bij restauratie 'Kapel van Briel' (2020-2022)
 - Er vond een eerste plaatsbezoek plaats in het najaar van 2020. Samen met de eigenaar werd er een plan van aanpak voorgesteld voor de restauratie van de pijlerkapel en de opwaardering van de omgeving met plantjes en een bankje. Er werd ook een klein infopaneeltje bij de kapel geplaatst.
- Ondersteuning bij restauratie/opwaardering Kapel van Kwalaak (2021-2022): er heeft een terreinbezoek met de betrokkenen plaatsgevonden. Er werd een kostenraming opgemaakt voor de opwaardering van de omgeving rondom de kapel. Pas na de opmaak van een inspectierapport van Monumentenwacht kan er een dossier voor de restauratie worden uitgewerkt, waarschijnlijk in combinatie met crowdfunding (2022).
- Groener historisch Kerkhof van Laak (2021-2022)
 - Samen met de gemeente Houthalen-Helchteren en De Klonkviool werkt het Regionaal Landschap en de Intergemeentelijke Onroerend Erfgoeddienst Lage Kempen aan de opwaardering van het kerkhofje van Laak. We willen er een groenere ontmoetingsplek maken voor de buurt en de inwoners van Houthalen-Helchteren. Op 27 januari 2022 organiseerden we een participatiemoment voor alle buurtbewoners en geïnteresseerden. Met deze resultaten gaan we dan aan de slag om tot een mooie visie te komen voor de opwaardering van het historische kerkhof.
 - Er werd een inspectierapport van het historisch kerkhof door Monumentenwacht opgemaakt (2022)
 - Op basis van het inspectierapport van Monumentenwacht werd een prijsraming voor het behoud van de erfgoedwaarding én de vergroening van het historisch kerkhof aan de gemeente bezorgd (2022)
- Ondersteuning en trajectbegeleiding opmaak beheersplan Erfgoedlandschap Laambeekvallei door Limburgs Landschap met o.a. aanvraag tot open erfgoed, ZEN-erfgoed en onderzoekspremie (2022)
- Archeologiedagen in Molenheide: via een Jong Redt Oud-project is er een subsidieaanvraag gedaan om op vrijdag 20/5/2022 aan de secundaire scholen van Houthalen-Helchteren een rondleiding te geven over het natuurherstelproject (Joke Roebben, RLLK) dat daar gaat plaatsvinden en het archeologisch onderzoek (Eckhart Heunks, Landschapsarcheoloog) dat eraan voorafgaat. Twee klassen van Lucerna en Keerpunt hebben ingetekend (slechts 1 rondleiding heeft kunnen plaatsvinden omwille van onweer) om hierover uitleg te krijgen en samen met de landschapsarcheoloog boringen op het terrein te doen. Er werd ook een filmpje opgenomen rond archeologie in Molenheide, zodat deze informatie ook met het brede publiek kan worden gedeeld (2022)
- Rondleiding op Domein Masy i.h.k.v. Open Monumentendag i.s.m. de heemkring heeft niet kunnen plaatsvinden (late toezegging heemkring zorgde voor te krappe

timing toelating Defensie). Er wordt bekeken of deze actie opnieuw kan worden opgestart.

- Adviezen en infovragen:
 - restauratie, conservatie en opbergen van theaterdoek Casino (2018, gemeente Houthalen-Helchteren)
 - historische info rond wetgeving waterlopen en Genaderse Watermolen (2018,RLLK)
 - advies subsidiemogelijkheden restauratie Kapel van de Poolse Brancardiers (2019, Gemeente Houthalen-Helchteren)
 - Advies rond subsidies, regelgeving en opmaak beheersplan Sint-Catharinakapel Lillo (2020, Gemeente Houthalen-Helchteren)
 - In 2021 heeft gemeente Houthalen-Helchteren budget vrijgemaakt voor de restauratie van het dak.
 - Advies bij 'Buurten met erfgoed'-project Meulenberg (2020, Faro)
 - Advies rond onroerend erfgoed binnen project 'Bedrijvigheid in het Landschap van Jos Tysmans' (2020, Gemeente Houthalen-Helchteren)
 - Advies rond subsidiemogelijkheden restauratie Kapel van Briel (2020, gemeente Houthalen-Helchteren)
 - Advies dossieraanvraag Natuur in je Buurt-project Meulenberg (2020, RLLK)
 - Advies archeologieregelgeving en opvolgen archeologienota ISN-project Molenheide (2020-2022, RLLK)
 - Advies offerte en mogelijke subsidies herstel oorlogsmonument Sint-Trudoplein (2021, gemeente Houthalen-Helchteren)
 - Advies Abdijhoeve (2021, gemeente Houthalen-Helchteren)
 - Infovraag restauratie kapel Helzoldstraat (2022, buurtbewoners)



Project 'Hoeve Mieneke Herleeft': interview met Jaak Beertens (voormalige inwoner van de hoeve en kleinzoon van Mieneke).



Silhouet 'Mieneke'



Infopaneel en Erfgoedapp Hoeve Mieneke



Reconstructie + herbestemming hoefetuin



Workshop 'buurten met erfgoed'



Terreinbezoek i.h.k.v. Werkgroep 'Ter Dolen'



Startoverleg vergroening Kerkhof Laak



Inhuldiging 'Kapel van Briel'



Archeologiedagen in Molenheide

Leopoldsburg (lid sinds 2018)

- Kapellen in Leopoldsburg:
 - Actualisatie kapelleninventaris Leopoldsburg en Heppen (zie project 'Kapelletjes in de Lage Kempen'). In totaal werd er voor 46 kapellen een waarderingskader ingevuld, gebaseerd op verschillende criteria (locuswaarde, historische waarde, onderzoekswaarde, belevingswaarde, gebruikswaarde, toestand, zeldzaamheid, etc.). (2019)
 - Daarnaast werd er in Leopoldsburg ook een participatietraject opgestart waarbij de doelstelling is om elk jaar één kapel in de gemeente aan te pakken. Het kan daarbij bijvoorbeeld gaan om (kleine) restauratiewerken, ontsluiting en/of het organiseren van een evenement. De eerste kapel waarrond eind 2019 gestart werd is de Statiekapel te Heppen (2019).
 - Restauratie- en ontsluitingsdossier 'Statiekapel' Heppen via subsidieaanvraag Klein Historisch Erfgoed bij Provincie Limburg. Totale kost project: 28 388, 64 euro, waarvan 12 000 euro subsidies via PCCE.
 - De gemeente Leopoldsburg deed voor de aanvraag en verslaggeving van dit dossier, de coördinatie van de opwaarderings- en restauratie van de kapel en omgeving beroep op de expertise van het RLLK en IOED Lage Kempen. Dit project omvatte de restauratie van het exterieur van de kapel, de renovatie van het interieur van de kapel en het plaatsen van brandveilige elementen, de opwaardering van de omgeving met snoeiwerken en heraanplant en de ontsluiting van het verhaal van de kapel met een infobord. Dit zal ook nog worden uitgebreid met een fietsroute in de ErfgoedApp i.s.m. Heemkring Heppen. Via een participatietraject konden burens, heemkring en andere geïnteresseerde mee beslissingen maken.
 - Jong Redt Oud-project Lourdesgrot Heppening: samen met de leerlingen van de Heppening en heemkring Heppen wordt er een ontsluitingsproject uitgewerkt rond de Lourdesgrot en andere erfgoed sites in de buurt (2021-2022)

- De opstartvergadering met de school heeft reeds plaatsgevonden, maar er werd besloten om te wachten tot na de werken aan de speelplaats. Uitgesteld naar 2023.
- WOII-project: zie intergemeentelijke projecten (2021-2022)
- Adviezen en infovragen:
 - Denktank Paviljoen van de Commandant van de Genie en i.s.m. RLLK heraanleg tuin + info rond opmaak beheerplan (2018, gemeente Leopoldsburg)
 - restaurateurs van knoteiken balustrade (2019)
 - Archeologieregelgeving grondwerken Paviljoen van de Commandant van de Genie (2018, gemeente Leopoldsburg)
 - Schans van Heppen (2018, Heemkring Heppen)
 - Saneringswerken cavaleriekamp (2019, Agentschap Onroerend Erfgoed)
 - Advies rond opwaardering en restauratie Kempische kerststal en omgeving Strooiendorp (2020, Gemeente Leopoldsburg)
 - Infovraag rond aankoop molen in Molenstraat (2020, Particulier)
 - Infovraag restauratie en opwaardering mariabeeld Statiekapel Heppen (2021, gemeente Leopoldsburg)
 - Infovraag mogelijke premies voor renovatie woning Kolonel van Heesbekestraat 1-3 (2021, particulier)
 - Infovraag 'graven van lokaal historisch belang Leopoldsburg en Heppen' door dienst burgerzaken. Digitale infomap en presentaties expertendag en kennisdeling rond funerair erfgoed gedeeld, uitleg rond mogelijke subsidies en ondersteuningsmogelijkheden IOED en samenwerking met Monumentenwacht gegeven, kort advies m.b.t. lijst graven lokaal historisch belang en wettelijk kader. IOED kan indien gewenst samen met de gemeente een traject uitwerken (2022, gemeente Leopoldsburg).
 - Advies PRUP Militaire domeinen Leopoldsburg (2022, PCCE)



Participatietraject restauratie en opwaardering statiekapel

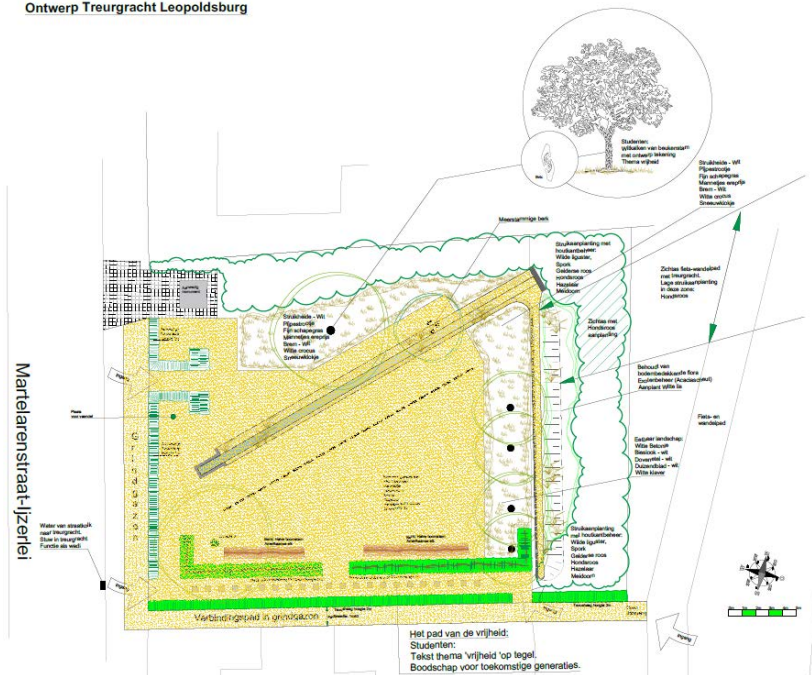


Heropening Statiekapel



Advies Kempische (kerst)stal

Ontwerp Treurgracht Leopoldsburg

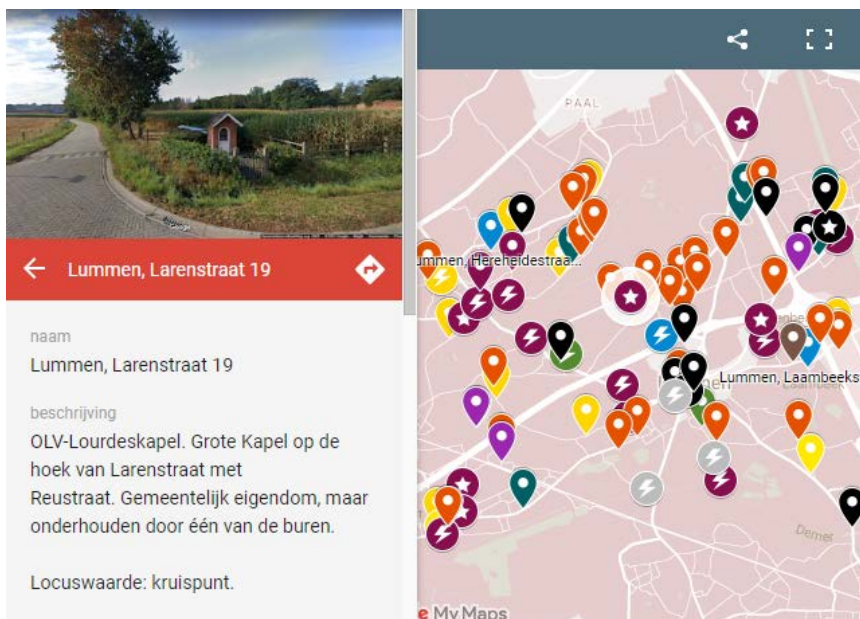


Ontwerp treurgracht (WOII-project)

Lummen (toegetreten tot projectvereniging in 2020, werking opgestart in 2021)

- Quick screening kapelletjes in gemeentelijke eigendom: toepassen van waarderingsskader op bestaande inventaris en google maps voor volgende restauratie- en ontsluiting acties (2021).

- Ontsluiting Loopgraven Geneikenstraat: het loopgraafrelict werd vrijgemaakt door RLLK en IOED Lage Kempen vrijgemaakt van begroeiing en in ere hersteld. Het bodemreliëf werd gefixeerd door lage bodembedekkers en gevlochten takken beschermen de site tegen betreding. Een doorkijkinfopaneel met daarop een tekening van de soldaten en een fragment uit het logboek vertellen het verhaal van de site (2021)
- Voorbereiding sticker infobord turfputten (2021)
- Ondersteuning bij de restauratie van het herdenkingsmonument op het gemeenteplein dat via een Jong Redt Oud-project werd hersteld (2021-2022)
- Ondersteuning bij de restauratie van het herdenkingsmonument (helm) via het subsidiedossier klein historisch erfgoed (2021-2022). Het dossier moet nog worden ingediend, maar de uitvoering is voorzien in 2023.
- WOII-project: zie intergemeentelijke projecten (2021-2022)
- Adviezen en infovragen:
 - Infovraag toetreden tot IOED (2019, Gemeente Lummen)
 - Advies restauratie herdenkingsmonument oorlogsslachtoffers gemeenteplein (2021, gemeente Lummen)
 - Advies klein historisch erfgoed dossier oorlogsgraven begraafplaats (2021, PCCE)
 - Advies aanpak en restauratie Sint-Rochuskapel Meldert + zoektocht naar nieuw beeld via platform (2021, Gemeente Lummen)
 - Advies voorbereidende werken loopgraaf relict Kwezelstraat ivm behoud en beheer archeologisch erfgoed en regelgeving (2021, gemeente Lummen)
 - Advies kapel aan Voetweg 144 (2022, Lummen)
 - Infovraag funerair erfgoed ivm oudste graf Linkhout (2022, gemeente Lummen)



Quick screening kapellen gemeentelijke eigendom



Herdenking Slag van Lummen en inhuldiging van infobord en herstelde loopgraven



Startoverleg WOII-project



Advies en begeleiding bij uitvoeren terreinwerken vrijmaken loopgraafrelict Kwezelstraat ter voorbereiding van uitvoering WOII-project

Pelt (lid van 2018 tot 2020)

- Intergemeentelijk project 'Verhalen uit de bodem' (2018-2019). Site Bocholt: urnenveld Dorperheide te Kaulille.
 - samenwerking met lokale vrijwilligers en opstarten van actieve groep 'erfgoedambassadeurs'
 - organiseren van een rondleiding
 - organiseren van een lezing
 - ErfgoedApp
 - Brochure met archeologische fietsroute
 - Plaatsen van infopaneel en zitbank
 - Slotmoment met alle betrokkenen
- Afspraken met IOED Bosland voor vlotte overschakeling (2019-2020)
- Opstart Jong Redt Oud-project i.s.m. Bokrijk rond de schaapskooi (2020). Het project werd uitgesteld omwille van corona.
- Gegidste wandeling 'Kolisbos: archeologie beheren in bosrijke gebieden' i.s.m. bosgroep Limburg en Agentschap Onroerend Erfgoed (4/10/2020)
- Adviezen en infovragen:
 - Mogelijkheden en voorbeelden ontsluiting Celtic fields (2018, gemeente Neerpelt)
 - Opsporen van archeologische vondsten van opgravingen in de gemeente (2018, Heemkundige kring Neerpelt)
 - Regelgeving archeologie in het kader van ISN-project Kolisbos (2018, RLLK)
 - Info rond teutenhuizen in Neerpelt in functie van vernieuwen wandelkaart (2018, RLLK)
 - Navraag + restauratiedossier Agentschap Onroerend Erfgoed voor Seinhuisjes Infrabel (2019, Gemeente Pelt)

- Erfgoedtoets herbestemming school en Sint-Jozefkerk Overpelt-Fabriek (2019, Gemeente Pelt)
- Infolvraag ErfgoedApp (2019, Heemkundige kring Sint-Huibrechts-Lille)
- Infolvraag beheersplan kerkhof dorpskern Sint-Huibrechts-Lille (2019, Heemkundige kring Sint-Huibrechts-Lille)
- Subsidiemogelijkheden rond klein historisch erfgoed (2020, gemeente Pelt)
- Advies vernieuwing terras 'De Kompen' (2020, gemeente Pelt)
- Advies restauratie Kiosk Dommelhof (2020, gemeente Pelt)



Rondleiding 'Verhalen uit de bodem' Celtic Fields en urnenveld De Roosen.



ErfgoedApp 'Verhalen uit de bodem' over De Celtic Fields



*Inrichting site 'Verhalen uit de bodem'
en slotmoment met woordje uitleg van gids*

Zonhoven (lid sinds 2018)

- Ondersteuning in kerngroep project 'Rendierjagerspad' (2018-heden)
 - Dit project is een participatietraject dat werd opgestart door de gemeente Zonhoven i.s.m. ANB, AOE, PCCE, IOED, RLLK en De Wijers onder begeleiding van projectbureaus PLOT, Fugzia en Overlant. Het participatietraject had tot doel om samen met de inwoners van de gemeente Zonhoven een ontwerpschets te bekomen voor de ontsluiting van twee archeologische sites (de Holsteen en Rendierjagerskamp) en de verbinding hier tussen. Voor dit project werden projectsubsidies aangevraagd bij de Provincie Limburg, afdeling Onroerend Erfgoed (2018-2019).
 - Ondersteuning bij Jong Redt Oud-project Rendierjagerskamp (2018-2019)
 - Advies en ondersteuning i.v.m. opmaak bestek aanbesteding Rendierjagerspad en opvolging van het traject (2020-2021)
 - Opvolgen Xtra2 dossier naar voorbereiding uitvoering werken (2022)
 - Advies en ondersteuning bij zoektocht naar bijkomende financieringsmiddelen via relanceoproepen recreatief en sportief fietsen en natuur (2022)
- Voorbereiding project grensgracht Termolen met heemkring Zonhoven (2022)
 - overleg met heemkring + terreinbezoek rond mogelijk ontsluitingsproject met een (doorkijk?) infopaneel, plaatsing van 4 grensgrachtpalen, wandelroute met QR-code en luisterfragmenten rond grensgrachtfiguren.
 - Er vindt dit jaar nog een overleg met PCCE plaats rond mogelijke subsidies (jong redt oud, onroerend erfgoed) voor een dergelijk project.
- Adviezen en infovragen:
 - Advies sloopaanvraag Villa Cortenshof (2018, gemeente Zonhoven)
 - Advies mogelijke ontsluitingsprojecten (2020, heemkring)
 - Infovraag gemeente types infopanelen voor monumenten (2020, Gemeente Zonhoven)
 - Contact met Matthias Franken (Herita) i.v.m. een mogelijke samenwerking rond project Rendierjagerspad (2021, gemeente Zonhoven)



Participatiemoment Rendierjagerspad



Jong Redt Oud-project Rendierjagerskamp



Slotmoment participietraject Rendierjagerspad



Terreinbezoek Grensgracht Termolen

Buiten het werkingsgebied / overkoepelend werkingsgebied

- Adviezen en infovragen:
 - Info Kolenspoor, Melkhuisje, Directeurswoning Beringen in functie van vernieuwing wandelkaart RLLK (2018, RLLK)
 - Info Celtic Fields Lommel (2018, BAAC)
 - Info over hoeves in de late middeleeuwen en vroege nieuwe tijd (2018, doctoraatstudent)
 - Info en doorverwijzing naar Kempen en Maasland i.v.m. een schans in Niel-Bij-As (2018, particulier)
 - Celtic Fields op de Lindelse heide thesis (2018, agentschap Onroerend Erfgoed)
 - Kapel van Gestel en Kapel Beukenboom te Beringen (2018, RLLK)
 - Kapellen in Gingelom (2018, Regionaal Landschap Haspengouw)
 - Info en doorverwijzing naar Kempen en Maasland i.v.m. opgravingen Grote Brogel en Peer (2018, Natuurpunt)
 - Advies Kapel Sint-Janskruis Gingelom (2019, Limburgse Commissie Onroerend Erfgoed)
 - Advies rond beschermde landschappen/monumenten Warmbeekvallei (2019, Secretariaat Maasbekken)
 - Advies participatietraject Kolenspoor (2019, Provincie Limburg)
 - Infovraag samenwerkingsovereenkomsten (2019, Regionaal Landschap Dijleland)
 - Infovraag Digitaal Hoogtemodel Vlaanderen (2019, Heemkundige kring De Goede Stede)
 - Infovraag Teuten in Bocholt (2019, Heemkring Bocholt)
 - Infovraag verplaatsen van kapel (2020, IOED k.ERF)
 - Advies opstart van een IOED (2020, IOED Bosland)
 - Advies opstart van een IOED (2020, Provincie Vlaams Brabant)
 - Infovraag inventarisatie kapellen (2020, IOED Polderrand)

- Advies nieuw ruimtelijk beleidsplan voor Limburg (2020, Buur)
- Infovraag bijhouden en inventariseren menselijke resten (2020, MEMOR)
- Infovraag funerair erfgoed (2020, Agentschap Onroerend Erfgoed)
- Infovraag impact op archeologie bij bebossing (2020, RAAP)
- Infovraag opstellen wandelingen met ErfgoedApp (2020, UHasselt)
- Infovraag toolbox kapellen (2021, Parcum)
- Infovraag toolbox kapellen (2021, Erfgoed Noorderkempen)
- Infovraag project Hoeve Mieneke (2021, RLDV)
- Advies aan veldkapel in de Kerkomstraat te Mielen-Boven-Aalst (2021, Onroerend erfgoedcommissie Provincie Limburg)
- Informatie gepolijste bijen in Vlaanderen voor thesisstudie (2021)
- Infovraag over gebruik van infopanelen projecten Hoeve Mieneke , Verhalen uit de bodem (2021, WHI)
- Informatie rond Laambeekse heide i.v.m. archeologisch onderzoek (2021, RAAP)
- Contacten leggen gemeenten voor vondstenbewaring (2021, Studiebureau Archeologie)
- Infovraag beschermen van landschap en regelgeving agentschap Onroerend Erfgoed (2022, werkgroep De Wijers)
- Infovraag toolbox kapellen (2022, IOED Bosland)
- Advies kinderboek Otis en Emma vinden een muntje (2022, PCCE)
- Infovraag schansen in Bosland (2022, IOED Bosland)
- Advies Klein historisch erfgoeddossier kerkhof Hechtel-Eksel (2022, PCCE)
- Infovraag project pastoretuin Ham (RLNH)
- Mogelijke studiebureau's voor opmaak geïntegreerde beheersplannen (2022, RLKM)
- Advies 5 statiekapellen Kanne (2022, PCCE)
- Infovraag effecten beschermen archeologische site (2022, Onroerend Erfgoed)
- Infovraag restauratie kapel Eksel (2022, particulier)
- Infovraag bestek Molen van Engsbergen (2022, IOED De Merode)
- Infovraag JRO-projecten rond archeologie (2022, IOED Kempen en Maasland)
- Infovraag rond thema Celtic Fields op waarnemingen (2022, Agentschap Onroerend Erfgoed)

Intergemeentelijke projecten

Verhalen uit de Bodem: lokale ambassadeurs verbinden met erfgoed sites (2018-2019)

Bocholt, Hamont-Achel, Neerpelt

Projectsubsidie voor het Europees Jaar van het Cultureel Erfgoed (EYCH) van 24.998 €. In samenwerking met de gemeenten Bocholt, Hamont-Achel en Neerpelt werkte de IOED aan een participatief, educatief ontsluitingsproject waarbij drie erfgoed sites van archeologisch

belang bovenlokaal ontsloten en lokaal geïntegreerd zijn. Enerzijds werden de sites op een toegankelijke en laagdrempelige manier ontsloten door een infobord en zitbank, via de ErfgoedApp en dankzij een brochure met fietsroute. Anderzijds werd een participatietraject uitgewerkt waarbij erfgoedambassadeurs (=lokale geëngageerde vrijwilligers) via gegidste wandelingen (1 per site) en lezingen (1 per gemeente) zich konden aanmelden om hieraan mee te werken, maar ook na het afronden van het project zich voor deze sites willen blijven inzetten als gids en/of archeologiewacht.



Slotmoment 'Verhalen uit de bodem': met de bus langs archeologische sites in drie gemeenten



Infopaneel, zitbank, brochure met fietsroute 'Verhalen uit de Bodem' (locatie Hamont-Achel)

Kapelletjes in de Lage Kempen (2018-heden)
Volledig werkingsgebied IOED Lage Kempen

- Actualisatie van kapelleninventarissen Houthalen-Helchteren, Heusden-Zolder, Zonhoven (2018) en Leopoldsburg (2019) voor in totaal 322 kapellen.

- Uitwerken van toolbox met waarderingskader voor de inventarisatie en categorisatie van kapelletjes in 4 categorieën in functie van beoordelen van sloopaanvragen en het uitwerken van acties rond behoud, beheer en ontsluiting (2019-2020). Vanaf nu kunnen we gemeenten die met medewerkers/vrijwilligers zelf aan de slag willen gaan met deze erfgoedobjecten op deze manier ondersteunen.
 - Gemeente Ham en stad Halen zouden hiermee graag aan de slag gaan (2020)
- Quick screening kapellen Lummen: toepassing van waarderingskader op kapellen in eigendom van de gemeente en kerkfabriek in functie van restauratietraject (2022).
- Kapellenproject Parcum: Parcum is met een project gestart waarin een platform voor kapellen zal worden gemaakt. IOED zit in werkgroepen 'inventarisatie' en 'lokale dynamiek' om eerdere acties hierrond (inventarisatie, waarderingskader, ervaringen rond participatie, ontsluiting, restauratie, behoud en beheer) mee te nemen, zodat volledige kapellenproject van de IOED hierbij kan aansluiten. Beringen is de case-study/pilootgemeente die we zullen meenemen. Testfase is van oktober tot maart.

Inventarisatie van waardevolle houtkanten (2018-heden)

In het project van Energiek Landschap van het RLLK is er een digitaal gemeentelijk houtkantenplan en quick scan inventarisatie houtkanten opgemaakt (2018). Het is een concreet en onderbouwd toekomst- en beheerplan voor de houtkanten dat rekening houdt met alle functies van deze houtkanten. Vanuit erfgoedperspectief zou er een quick scan gemaakt moeten worden van welke bestaande houtkanten al voorkwamen op de Ferrariskaart. Dit wordt mee opgenomen naar de komende jaren i.s.m. RLLK en de gemeenten om net zoals de inventarisatie van de kapellen, een gedragen visie uit te werken rond behoud en beheer van deze historische houtkanten.

Het historische karakter van de houtkanten (meer als 100 jaar oud) maakt het vaak moeilijker om te beheren. Heel vaak bevinden zich deze houtkanten op privé-eigendom. Om oude niet beheerde houtkanten die zijn uitgegroeid tot dikke bomenrijen terug om te vormen naar hun historische uitzicht met lage struiken in hakhoutbeheer, is een heel delicate omvorming nodig in verschillende stappen waarbij het eindresultaat pas over 15 à 20 jaar kan gehaald worden. Een langetermijnvisie is hier dus zeker nodig. Belangrijk is hierbij de participatie met de buurt en de eigenaars. Een gepaste communicatie rond natuurbeheer en de culturele betekenis van deze houtkanten is noodzakelijk voor een goed toekomstig beheer en een gedragen visie.

De IOED bekijkt dit in samenspraak met de gemeenten en andere betrokkenen.

- Indienen strategisch projectdossier bij Ruimte Vlaanderen, maar het project werd niet weerhouden (2019)
- nieuwe medewerker houtkanten van start sinds 2022.

Heggen leggen. Een educatief project. (2020-2023)

Bocholt, Hamont-Achel, Pelt

Leader Budget: 150.775€ (Leader 98.004€, financiering RLLK: 43.374€, bijdragen anderen: 9.398€). Leaderproject Heggen leggen via PDPO III. Project werd opgestart in november 2020 en heeft tot doel de techniek van het heggen leggen bekend te maken bij een groot publiek d.m.v. demo's en een symposium.

Daarnaast is het ook de bedoeling ervoor dat zorgen dat het leggen van heggen opnieuw wordt toegepast in de regio door via workshops, een platform voor kennisdeling (vraag-en-aanbod), instructiefilmpjes en een handleiding vrijwilligers en professionals de techniek aan te leren en te laten toepassen. Ook zullen er daarom op verschillende locaties in Bocholt, Hamont-Achel en Pelt hagen worden aangeplant die over enkele jaren gelegd kunnen worden.

De IOED is partner in het project van het CAG rond ICE en duurzaamheid. CAG en Kenniscentrum Immaterieel Erfgoed Nederland slaan de handen in elkaar om immaterieel erfgoed van water en land als hefboom voor ecologische duurzaamheid te inventariseren, onderzoeken en stimuleren voor uitdagingen als waterbeheer, behoud van biodiversiteit en van bodemvruchtbaarheid. Heggen leggen en vlechten is onderwerp binnen het thema 'behoud van biodiversiteit', dat in 2023 zal worden opgestart.



Gelegde heg in Bocholt (2021)



Kijkdag heggen leggen in Pelt (2021)

WOII-project: ontsluiten van relictten (2021-heden)

Volledig werkingsgebied IOED Lage Kempen

- Het project kan beschouwd worden als een soort spin-off van Onder De Radar, waarbij de gemeente Lummen in samenwerking met Regionaal Landschap Lage Kempen de schuttersputten en loopgraven aan de Geneikenstraat opnieuw zichtbaar heeft gemaakt en ontsloten met een doorkijk infopaneel. Deze actie leidde vervolgens tot animo bij de andere gemeenten uit het werkingsgebied van IOED Lage Kempen om samen aan de slag te gaan met andere WOII-relictten zoals bunkers en loopgraven. Na een verkennend onderzoek in de deelnemende gemeenten rond welke sites hiervoor in aanmerking komen werd er een startoverleg georganiseerd. Hier werd voorgesteld om het nieuwe belevingsmuseum 'Liberation Garden' in Leopoldsburg als kapstok te gebruiken om alle sites aan te hangen. Verder werd er ook afgesproken dat het belangrijk is om deze verschillende relictten met elkaar te verbinden en op uniforme wijze in een herkenbare huisstijl te ontsluiten, maar het wel belangrijk is dat elke gemeente nog steeds hierin zijn eigen accenten kan leggen.
- Stand van zaken per gemeente (2022)
 - Beringen: stad Beringen wilt werken met 3 éénmansbunkers die nabij het kolenspoor geplaatst en ontsloten kunnen worden. De stad bespreekt daarvoor eerst nog de mogelijkheden met de huidige eigenaar de gewenste ontsluitingslocatie.
 - Bocholt: gemeente en heemkring willen werken rond 4 bunkers langs het kanaal en de baileybrug. De bunkers moeten eerst aangesloten worden bij Monumentenwacht (via het collectief lidmaatschap) om op basis van een recent inspectierapport de volgende acties te bepalen.
 - Ham: gemeente en heemkring willen werken met een loopgraafrelict op de Kepkensberg. Het is de bedoeling deze gedeeltelijk als trage weg in gebruik te nemen en dan met een wandellus te verbinden met de 'dikke boom (ontsluiting met zitbank)', uitkijktoren ('reconstructie') en het reeds aanwezige Multimovepad. In het loopgraafrelict dat zichtbaar is vanop het bestaande wandelpad worden cortenstaal silhouetten geplaatst van soldaten. Voor dit 'droomscenario' wordt momenteel een prijsraming gemaakt. Mogelijk dossier indienen bij PCCE tegen 1 april 2023. De gemeente bekijkt ondertussen de eigendomssituaties en maakt waar nodig afspraken met betrokken particulieren.
 - Hamont-Achel: de stad en erfgoedvereniging willen werken rond een crashsite van een Lancaster AVRO in een moeras. Het is de bedoeling de site te ontsluiten met een wandellus tussen de velden. De stad bekijkt daarvoor momenteel de eigendomssituaties van de betrokken percelen. De crashplaats in het moeras zelf wordt toegankelijk gemaakt met een zweeds plankenpad (wandeling er naar toe) en ter plaatse met een vlonderpad in de vorm van het vliegtuig (in schaal), waar er een platform voorzien is om een gevonden wrakstuk tentoon te stellen en van uitleg te voorzien. Ook zal er een rustplek voorzien worden voor de jaarlijkse herdenking. Er wordt aan een raming uitgewerkt voor deze ontsluiting.

- Leopoldsburg: de gemeente wilt werken aan de opwaardering en ontsluiting van de Treurgrachtsite en bijhorende monument, waarvan het verhaal en een 'reconstructie' in Liberation Garden zijn terug te vinden. Het is de bedoeling om samen te werken met FLX Campus (via jong redt oud-project) voor specifiek de ontsluiting met een 'pad der vrijheid', kalken van beukenboom 'in touch with history' en de aanplant die linken legt met parktuin van het museum. Voor de andere onderdelen bekijken we mogelijkheden om via klein historisch erfgoed dossiers (restauratie monument) en onroerend erfgoed projecten (opwaardering site) deze site te ontsluiten. Mogelijk dossier indienen bij PCCE tegen 1 april 2023.
- Lummen: de gemeente wilt werken aan de ontsluiting van een/de loopgraafrelict(en) in de Kwezelstraat (en Dikke Eikstraat o.v.) en een verbinding over te herstellen trage wegen met Dikke Eik. In de loopgraaf worden foto's van soldaten geplaatst in posities, zodat bezoekers een idee krijgen van de manier waarop deze zouden kunnen zijn gebruikt. De loopgraaf zou zowel door de loopgraaf als via een erlangs gelegen trage weg toegankelijk moeten worden gemaakt. De gemeente bekijkt momenteel eerst nog de mogelijkheden voor een route en nodige afspraken met eigenaars van de betrokken percelen. Het is de bedoeling tegen 1 april 2023 een dossier in te dienen. De werken voor het openmaken van het loopgraafrelict zijn ondertussen reeds uitgevoerd via de Landschapsteams.
- Zonhoven: de heemkring Zonhoven wil de tankgaten op de Teut graag ontsluiten met een doorkijk infopaneel van een iets hoger platform.
- Stand van zaken overkoepelend project:
 - Huisstijl: het is de bedoeling om met een herkenbare huisstijl te werken (infodrager) die in elke gemeente kan worden toegepast en kan matchen met streekwerking of gemeentelijke lay-out. In plaats van een eigen 'huisstijl' te ontwerpen maakt IOED Lage Kempen afspraken met Leopoldsburg, Lommel en Hechtel-Eksel om de huisstijl van het 'Oosthoekconcept' te gebruiken.
 - Liberation Garden als 'kapstok' om alle 'kleine verhalen' mee te verbinden.
 - Onder De Radar actief betrekken in vervolgtraject.
 - Mogelijke samenwerking met stagiair voor historisch onderzoek van alle sites (2023)



Terreinbezoek bunkers langs het kanaal (Bocholt)



Startoverleg intergemeentelijk WOII-project (Lummen)



Terreinbezoek 'loopgravenpad' Mastenbos met Monumentenwacht


Workshops, netwerkmomenten, infosessies, netwerken

- Organiseren van workshop 'leren werken met de ErfgoedApp' in Houthalen-Helchteren (Greenville) voor alle erfgoedactoren in het werkingsgebied van IOED Lage Kempen (medewerkers van aangesloten gemeenten, vrijwilligers in heemkundige kringen,...) op 21/11/2018.
- IOED is lid van en neemt deel aan de vergadering van het NOE (Netwerk Onroerend Erfgoed voor IOEDs en onroerenderfgoedgemeenten)
- IOED neemt deel aan het Limburgs Netwerk IOEDs. Er is een beurtrol voor het organiseren van de samenkomst.
- Organiseren van jaarlijks netwerkmoment met Limburgse Erfgoedpartners
 - Netwerkmoment Noord- en Midden-Limburg georganiseerd door Herita, Monumentenwacht, PCCE, IOED Regionaal Landschap Kempen en Maasland, Erfgoedcel Mijn-Erfgoed en IOED Lage Kempen in ZLDR Luchtfabriek (Heusden-Zolder) met 100 aanwezigen (17/05/2018).
 - Netwerkmoment 'De kerk in het midden?' georganiseerd door Herita, Monumentenwacht, PCCE, IOED Regionaal Landschap Kempen en Maasland, Erfgoedcel Mijn-Erfgoed en IOED Lage Kempen in het Minderbroederklooster te Maaseik met 138 aanwezigen (25/10/2018).
 - Netwerkmoment Noord- en Midden-Limburg georganiseerd door Herita, Faro, Monumentenwacht, PCCE, IOED Regionaal Landschap Kempen en Maasland, Erfgoedcel Mijn-Erfgoed en IOED Lage Kempen in het Bocholter Brouwerijmuseum met 150 aanwezigen (8/10/2019).

- Digitale erfgoedweek met PCCE, Histories, Faro, lokale erfgoedcellen, lokale IOED's en Monumentenwacht ter vervanging van het jaarlijkse netwerkmoment met tal van webinars en een infodag en workshop rond het Onder de Radar-project van Provincie Limburg (16-20/11/2020).
 - Webinar Celtic Fields i.s.m. IOED Kempen en Maasland en het agentschap Onroerend Erfgoed
- Netwerkmoment Limburgs Erfgoed met Herita, PCCE, Monumentenwacht, IOED Regionaal Landschap Kempen en Maasland, Erfgoedcel Mijn-Erfgoed en IOED Lage Kempen, Histories voor 122 deelnemers in Herkenrode (2021)
- Limburgs Erfgoedmoment met PCCE, Limburgse IOEDs en erfgoedcellen en Monumentenwacht in het Kasteel van Heers op 25/10/2022.
- Organiseren van een webinar voor alle boswachters i.s.m. het agentschap Natuur en Bos, de Bosgroepen, Aves, het agentschap Onroerend Erfgoed en IOED Kempen en Maasland over het belang van een aangepast beheer voor het behoud van erfgoed in bosgebieden. Hierover werden nadien ook artikels gepubliceerd in het Limburgs Bosbelang, de Bosgazet, de blog van het agentschap Onroerend Erfgoed (2020).
- Ondersteuning 'Onder de Radar'-project van Provincie Limburg (2020-2021)
 - zoeken naar getuigen en verhalen voor platform (2020)
- Gegidste wandeling 'Kolisbos: archeologie beheren in bosrijke gebieden' i.s.m. bosgroep Limburg en Agentschap Onroerend Erfgoed (4/10/2020)
- Webinar rond Archeologie voor lokale besturen georganiseerd i.s.m. IOED RLKM en Studiebureau Archeologie (2021)
- Studiedag rond funerair erfgoed en de vergroening van begraafplaatsen georganiseerd i.s.m. RLKM. De opzet van deze studiedag was een ideeënuitswisseling tussen medewerkers van de verschillende gemeenten. Praktische methodes en tips rond het beheer van begraafplaatsen en de aanpak rond funerair erfgoed werden gedeeld. De focus lag, op basis van hun input, op vergroening van begraafplaatsen en de aanpak rond waarderen/selecteren van funerair erfgoed bij deze omvorming, het omgaan met het aflopen van de concessies en het opstellen van een lijst 'graven van lokaal historisch belang'. Nadien werd er ook een digitale infomap met alle deelnemers gedeeld, waaraan relevante informatie of nieuwe afwegingskaders worden toegevoegd (2021).
- Kijkdag hekken leggen Bocholt door Lex Roeleveld (Bureau Heggen) op zaterdag 20 november 2021
- Kijkdag hekken leggen Pelt door Valentijn De Cock (Inverde) op zaterdag 4 december 2021.
- Kijkdag hekken leggen Bocholt door Jeroen Rappé (Tree-Hive) en Kevin Lambeets (Zeis & Bijl) op zaterdag 18 december 2021.
- Erfgoed in De Wijers (2022): overleggroep om te kijken hoe het Erfgoed in De Wijers in kaart kan worden gebracht (luik inventarisatie) en 'beschermd' (mogelijk als erfgoedlandschap, maar niet als monument of dorpsgezicht) en de toeristische ontsluiting (luik ontsluiting) via bestaande wandel-en fietsroutes, podcasts, QR-codes, ErfgoedApp,...



Netwerkmoment ZLDR Luchtfabriek



*Workshop ErfgoedApp was een succes:
de inschrijvingen waren onmiddellijk volzet.*



Netwerkmoment Bocholter Brouwerijmuseum 2019



Bijeenkomst Limburgse IOEDs en PCCE met een terreinbezoek aan het Rendierjagerspad, Zonhoven.



Studiedag funerair erfgoed (2021)



Netwerkmoment Limburgs Erfgoed in Herkenrode (2021)

Onroerenderfgoedrichtplannen

Historische houtkanten (ntb)

- Gesprekken met het agentschap Onroerend Erfgoed rond de opmaak van een Onroerenderfgoedrichtinplan rond historische houtkanten + Er werd een inventarisatie van deze houtkanten aan het agentschap overgemaakt (2019)

Aansluitingen bij Monumentenwacht

- inzetten op collectief lidmaatschap bij alle gemeenten
- stavaza opgevraagd bij MoWa om aan dit overzicht nog toe te voegen

Opleidingen en studiedagen

- Studiedag Faro-conventie, participatie en het lokale erfgoedbeleid, 16 januari 2018, Auditorium Herman Teirlinck, Brussel
- Toelichting Projectsubsidie 'Archeologisch Syntheseonderzoek ', 29 januari 2018, Auditorium Herman Teirlinck, Brussel
- Groepsgesprek Noden van het lokaal onroerend erfgoedbeleid, 5 februari 2018, VAC, Hasselt
- Infosessie vaststelling inventaris bouwkundig erfgoed, 1 maart 2018, VAC, Hasselt
- Netwerk IOED's (NOE), 12 maart 2018, Sint-Niklaas
- Openmonumentencongres, 15 maart 2018, Iers College, Leuven
- Colloquium Erfgoed Passie/Passé, 16 maart 2018, zaal AthenA, Atheneum Antwerpen
- Workshop ErfgoedApp, 28 maart 2018, Faro, Brussel
- Opleiding CAI, 23 mei 2018, zaal Paul Janssen Herman Teirlinck, Brussel

- Groot Onderhoud, 9 november 2018, Vlaams Parlement, Brussel
- Inspiratiemoment Archeologiedagen, 27 november 2018, Provinciehuis Leuven
- Algemene vergadering Landelijk Vlaanderen (focus op erfgoedlandschappen) 22/5/2018
- Het Vlaams Netwerk van de IOED's (NOE):
12/03/2018;25/05/2018;18/09/2018;23/11/2018
- Netwerkbijeenkomst Toerisme Belgisch en Nederlands Limburg, 14/01/2019 (Budel)
- Open Monumentencongres, 14/03/2019, Abdij van Herckenrode
- Bijeenkomst Limburgse IOEDS & PCCE, 21/03/2019
- Herbestemming ruïnes Monumentenwacht Vlaanderen, 24/4/2019 (Hasselt)
- Toeristische sectormoment, 29/4/2019, Hamont-Achel
- Lezing Brian Dix – Garden Archaeology, 17/6/2019 (Brussel)
- Dag van de Regionale Landschappen, 21/6/2019 (Kasterlee)
- Charette 4 Kolenspoor – brainstorm – netwerk, 26/6/2019 (Hasselt)
- Contactdag CRKC, 17/9/2019 (Leuven)
- Landschapskarakterisatie, 17/10/2019 (Brussel)
- Workshop generiek afwegingskader, 24/10/2019
- Workshop generiek afwegingskader deel 2, 12/12/2019
- Netwerk IOED's (NOE): 17/5/2019;16/9/2019;26/11/2019
- Workshop Buurten met erfgoed, Faro (oktober 2020)
- Netwerkmoment NOE & OE: publieks- & vrijwilligerswerking in coronatijden, 05/06/2020
- Webinar processiecultuur in Vlaanderen Parcum, 10/06/2020
- Webinar 'Stap voor stap je kerk neven- of herbestemmen', Parcum, 17/06/2020
- Webinar 'Vrijwilligen in en na corona', Herita, 03/09/2020
- Webinar metaaldetectie MEDEA en OE, 21/09/2020
- Webinar funerair erfgoed IOED Kempen en Maasland, 26/11/2020
- Netwerkmoment NOE & OE: wijzigingen aan de premiereregeling voor beschermd erfgoed, 27/11/2020
- Netwerkmoment NOE & OE: Afwegingskader niet bebouwde ruimte in beschermd erfgoed, 11/12/2020
- Code van Goede Praktijk 18/3 & 19/3 (2021)
- Webinar regiovorming 8/06/21
- Landschapsbiografie als instrument (INVERDE) 25/10/21
- Expertenwebinar inventarispannen (RLKM) maart 2021
- Studiedag digitale beeldvorming (IOED Haspengouw West) 8/2/22
- Opleiding erkend archeoloog inleiding tot de prehistorie (Agentschap Onroerend Erfgoed) 31/5/22
- Opleiding CAI (Agentschap Onroerend Erfgoed) 23/6/22
- Infosessie Lokaal Onroerenderfgoedbeleid 28/09/22
- Inspiratiedag publieksarcheologie 18/11/22